










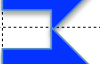


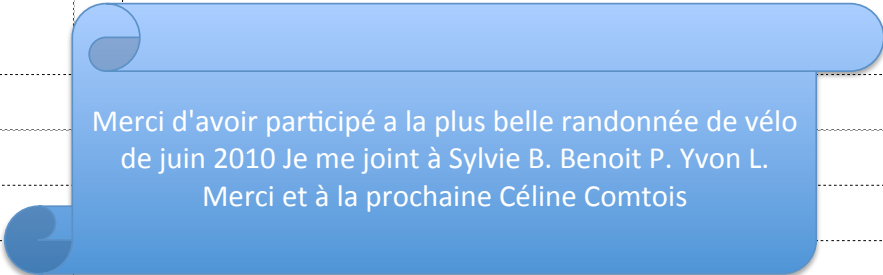


Dimanche 77,6 km. Départ 9h30 Swiss Acres			
0 m		Swiss Acres Motor Inn	20 km/heure
4 m		G Saranac Ave	00:00:00
746 m		G Gauche Carolyn Rd	00:02:18
1.5 km		G Gauche Old Military Rd	00:04:33
6.9 km		D Droite Cascade Rd	00:21:53
26.5 km		G Gauche route 9n	01:22:04
Dépanneur LUNCH TIME			
35.9 km		D Droite Trumbulls Rd (UpperJay Thrumbulls Corners)	01:51:34
40.0 km		G Gauche Glen Rd (gardez la gauche Mill Hill Rd)	02:04:10
46.2 km		G Gauche Brick Store Ln	02:24:09
PONT COUVERT PRENDRE DES PHOTOS			
Belle place a pic et nic			
		G Gauche à la sortie du pont	
54.8 km		G Gauche route 86	02:50:56
69.1 km		D Droite pour prendre Wilmington Rd	03:35:27
72.8 km		D Droite Northwood Rd	03:47:00
73.9 km		D Droite pour prendre Mirror Lake Dr	03:50:49
75.6 km		D Droite Saranac Ave	03:56:07
77.6 km		Swiss Acres Motor Inn	04:02:29
 <p>Merci d'avoir participé a la plus belle randonnée de vélo de juin 2010 Je me joint à Sylvie B. Benoit P. Yvon L. Merci et à la prochaine Céline Comtois</p>			