





82KM

Saint-Sauveur – St Agathe – St-Sauveur (329, Riv. Nord)

		Stationnement de la SAQ Chemin Lac Millette (Coin Saint-Denis)
0		Chemin du Lac Millette, direction Ouest
1,2		Rue Léonie, droite
2		Rue Principale, gauche
4,2		Chemin du Grand Ruisseau – continuer
6,7		Ch. Kilpatrick – droite (Attention chaussée descente)
9,9		Côte Saint-Gabriel – droite
11,7		Montée Hamilton – gauche
12,4		Chemin du Lac Echo – droite
16,6		Ch. du Village – droite
18,8		Ch. Bélisle – gauche
19,6		Continuer Ch. Bélisle – direction Nord-Est
22,0		RTE 329/Ch Village/Traverser St Adolphe/Continuer RTE 329
45,2		Major – gauche (Ste-Agathe)
45,7		Ave. Nantel – droite
46,3		Rue Laroque E – gauche
46,4		Rue St-Vincent – droite
46,5		Principale E. – gauche
		Le parc (Lac des Sables) Dîner
46,5		Rue Principale
48,5		Ch. De la Rivière – gauche
53,5		Droite pour rester sur Ch de la Rivière
57,2		10E Avenue – droite
57,5		Rue Morin/Mont Sauvage – Gauche
63,9		Blvd Ste-Adèle – gauche
65,2		Henri-Dunant - droite (IGA)
65,5		Émile- Cochand – gauche
65,6		Morin – droite
68,3		Ch. du Lac-Renaud / 2E Rang
75,0		Ch du Village – gauche
77,2		Continuer sur Av. de l'Eglise
80,1		Rue Lalonde – droite
80,4		Rue Lafleur – gauche
81,2		Rue Principale – droite
81,8		St-Denis – gauche
81,8		Ch Lac_Millette - arrivée