























Louiseville / St-Alexis

72 / 86 / 99 km

Organisé par : Robert Leclerc 450-565-8455

Yvon Lemire 450-431-4591

Km. Cumul.	Instructions
0,0	 Départ Stationnement de l'Église rue St-Jacques
0,2	 rue Notre Dame Nord
2,5	 Notre Dame Nord
6,1	 rue Principale
10,1	 Principale devient Grand Rang
19,8	 rang Renversy
20,8	 rte 349 Nord (prudence)
24,2	 rue Lottinville dir.St-Alexis (Vous êtes à St-Paulin)
35,3	 rang St-Joseph
39,5	Stop pour eau de source ( cabane en bois rond)
40,6	 rue Richard (Vous êtes à St-Alexis des Monts)
40,9	(dépanneur face à la caisse populaire)
	<p style="text-align: center;">DINER</p>
	en avant de l'église près du Lac
	Boucle : moyennement facile de 14.2 km et difficile de 27.2 km
	 rue St-Olivier et suivre les indications Auberge Sacacomie
	(quelques montées et descentes de 10 à 15%)
	<p style="text-align: center;">retour</p>
40,9/55,1/68,1	 rue St-Olivier (devient Rte 439) PRUDENCE
46,1/60,3/73,3	 rue Baril
52,6/66,8/79,8	 à la fourche rang Waterloo
55,5/69,7/82,7	 face au resto. Picasso (Vous êtes à Ste-Angèle de Prémont)
55,7/69,9/82,9	 Au chemin de fer Rg.Waterloo (dir.Louiseville)
70,2/84,4/97,4	 rue Dalcourt
71,0/85,2/98,2	 Notre Dame Nord
71,8/86,0/99,0	 rue St-Jacques jusqu'au Stationnement

Pour vous rendre au point de départ à partir de St-Jérôme (137 km, environ 1h30):

Autoroute 15-sud vers Montréal

Sortie 20, Autoroute 640 Est vers Repentigny

Autoroute 40, direction Québec

Sortie 166 vers Louiseville

Droite Rte 138 (boul.. St-Laurent)

Gauche rue Remi-Paul à coté de L'église

On peut stationner à l'arrière ou sur le coté de l'église.